Übersichtsplan 1:200

LEGENDE:

X.XX	Estrichhöhe
X.XX	OK Deckel Bodenablauf
X.XX%	Gefälle in %
	Schwimmender Estrich
	Schwimmender Estrich mit Fußbodenheizung
	Schwindfreier Verbundestrich
	Flächen ohne Gefälle
	Estrich auf Trennlage im gesamten Ergeschoss
	Gefällelinie (Kehle)
	Gefällelinie (entlang aufgehendes Bauteil)
	Hochpunktlinie
	Tiefpunktlinie
	Bewegungsfuge
	Scheinfuge

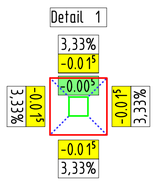

HINWEIS: AN ALLEN AUFGEHENDEN BAUTEILEN IST EINE RANDFUGE HERZUSTELLEN!!!

INDEX	DATUM	NAME	ÄNDERUNGSVERMERK
V1	06.05.26		Anpassung Estrichart, Ergänzung Einbringschacht
V0	22.04.25		Aktueller Stand der Planung

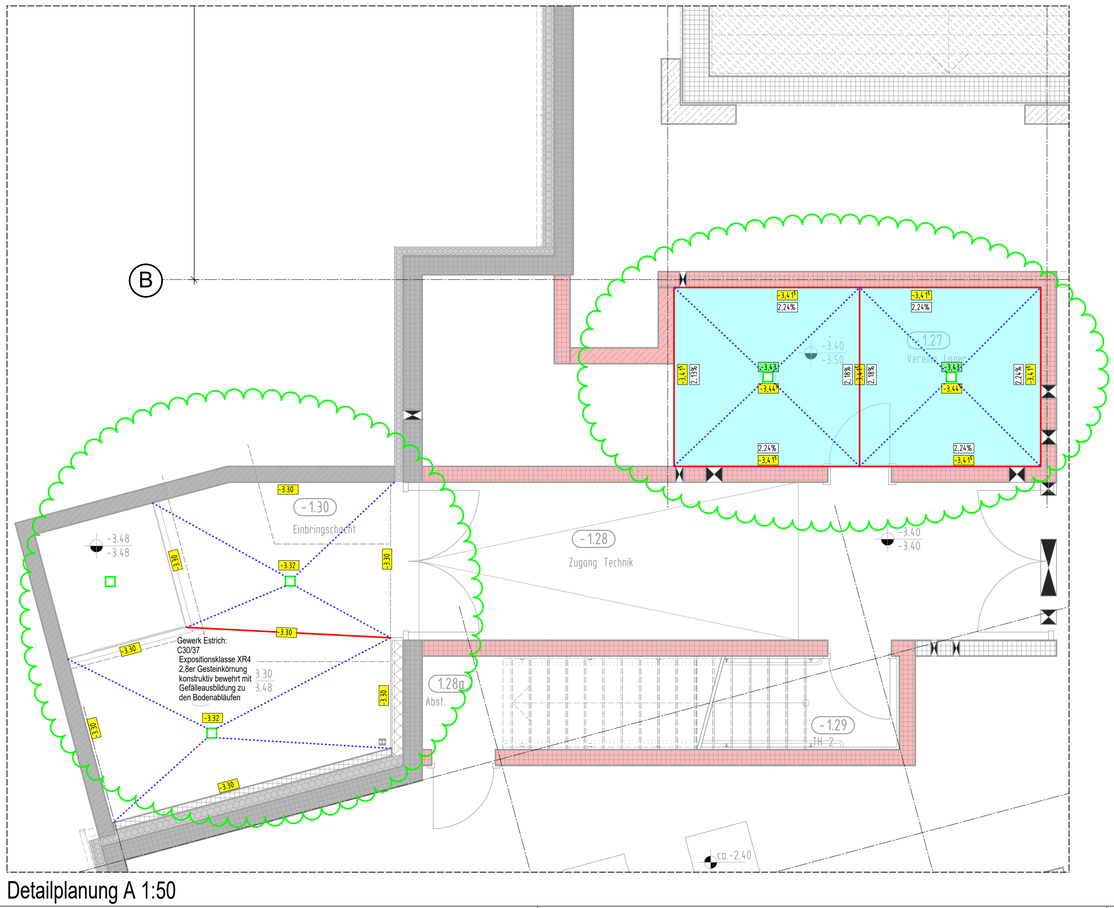

Detailplanung A 1:50

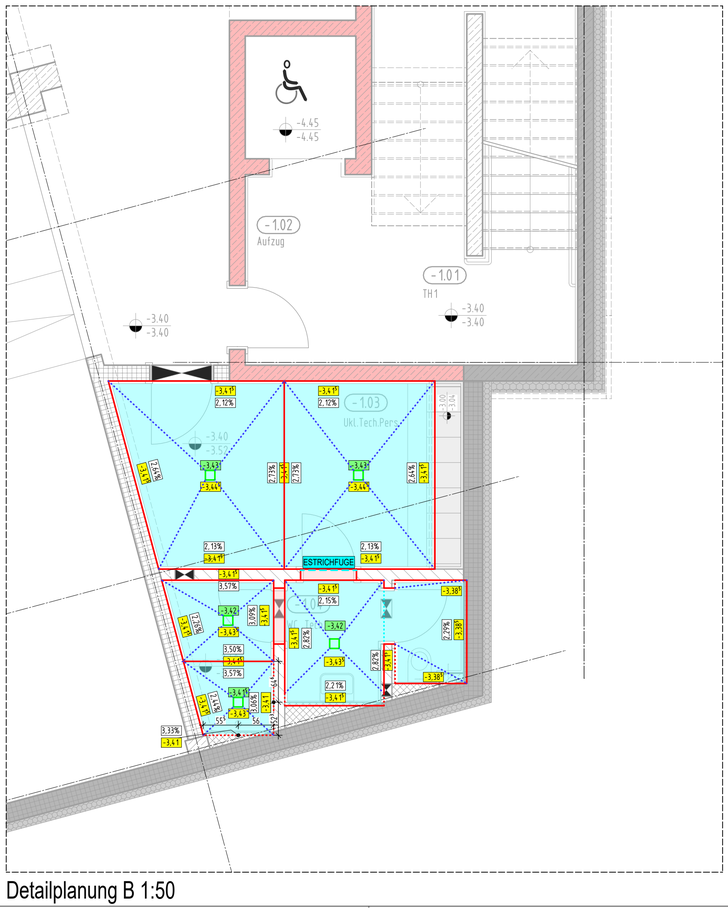

Detailplanung B 1:50

GEFÄLLEPLAN

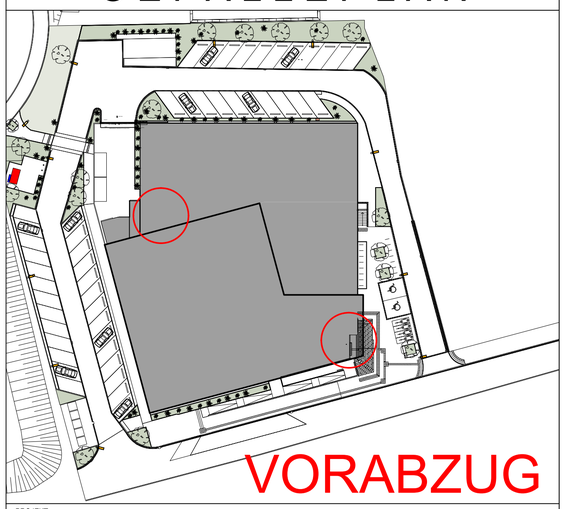

PROJEKT
Hallenbad Ersatzneubau Witten-Annen
Märkische Str. 11
58453 Witten

BAUHERR
Stadtwerke Witten GmbH
Westfalenstr. 18-20
58455 Witten
T. (0160) 2697167
E. NeubauHBAnnen@stadtwerke.de
UNTERSCHRIFT

ARCHITEKT
UNTERSCHRIFT

ZEICHNUNG
UNTERGESCHOSS
BAUTEIL: 1&2

+/- 0.00m = NHN
NHN +112.300 m

MASSTAB 1:200/50
ZEICHNUNGSNR. WGG 01

PROJEKTNUMMER	ERSTELLDATUM	PROJEKTLEITUNG	GEZEICHNET	INDEX
HBA-901	22.04.2025			V1

H/B = 700 / 815 (0.57m²)

Allplan 2024

Plot-Datum: 06.05.2026